

El Futuro de Integración de Europa ©



FRAGMENTACION A UNIFICACION

Segunda Edición

El declive y la caída de Roma terminó con un amplio imperio organizado centralmente. Un imperio formado sobre estrato Greco Romano. Una prolífica base de poder europea, con una longevidad significativa, que dominaba una geografía que abarcaba tres continentes. Su desaparición fue marcadamente agravada por la desaparición de los romanos latinos, como fuerza vinculante significativa, así como por la invasión masiva de sus provincias de Europa occidental por elementos tribales de Europa oriental. Eliminación del Mundo romano ayudó en crear una Europa severamente fragmentada.

Cronología revela que después de una época de declive serio, cristiandad resurgió con los valores revitalizados y en conjunto con estrato restante Greco Romano estableció una base fértil para formación de naciones europeas abarcadas dentro de Civilización única. Esta etapa es referida como Período Medieval o Edad Media. Sin embargo observamos diferencias marcadas dentro de primera y segunda mitad de periodo marcado. Como naciones internas por criterios, incluso por las estructuras estatales, sólo los griegos y los armenios poseen historias que emanan directamente de la era a.C

A pesar de que estrato avanzado basado en 'Civilización Europea' – como fuerza total fue creado por la combinación de fundamentos arriba mencionados con realces adicionales incorporados durante siglos próximos – sin embargo rivalidades más severas, regionales a veces prácticamente abarcaba toda Europa, causó múltiples guerras, conflictos y trastornos que fueron considerablemente peores de las guerras civiles romanas del pasado. Esta desunión prolongó la ocupación por fuerzas no europeas de secciones marítimas y continentales amplias de Europa de sur. Algunos hasta cooperaron con tales adversarios externos, por lo tanto exasperando aún más ese destructivo problema. Después ganando su libertad, las naciones ocupadas se esforzaron por progresar una vez más reviviendo aspectos de sus culturas socavadas y efectuando las proyecciones de la civilización europea que habían sido socavadas considerablemente.

En los tiempos más actuales el desarrollo de las tecnologías modernas solamente ayudó empeorar aún más las cuestiones inter europeas. La primera mitad del siglo veinte presencié dos guerras devastadoras europeas. Tal destrucción extendida nunca se había visto. Sin embargo la segunda mitad del mismo siglo presencié un volte-face completamente necesario de proporciones significativas. Por lo tanto, después de varios siglos, una cronología particularmente estrecha demostró ser el prodigioso comienzo de un proyecto europeo progresivo y unificador, forjado entre las naciones de Europa Occidental, que podría comenzar a eliminar colectivamente rivalidades asertivas y subsumir la capacidad de establecer una paz general con longevidad. Fue fase inicial de sociedad europea inter-estatal y multicultural. Dos décadas antes, tal desarrollo, dentro del espectro político europeo, habría sido impensable. Europa occidental, a diferencia de su sector oriental, poseía suficiente libertad para poder embarcarse en una avenida tan progresiva.

En el 25 de marzo, 1957, dos tratados importantes fueron firmados en Roma, el principal estableció la Comunidad Económica Europea, – CEE. Una breve reseña de los acontecimientos internos subsecuentes registra que, en 1968, la unión aduanera se completó dieciocho meses antes de lo previsto. Durante 1987, el Tratado de Roma se actualizó considerablemente mediante el Acta Única Europea, firmada en 1986. El último modificó Mercado único y Cooperación Política Europea. El último es el antecesor de Política Exterior y de Seguridad de Unión Europea. En 1993, con la entrada en vigor del Tratado de Maastricht, firmado en 1992, la Comunidad Económica Europea fue renombrada en Comunidad Europea, poniendo de manifiesto que, además de sus amplios proyectos económicos, abarcaba también objetivos políticos y culturales fundamentales. El mismo tratado también inició el uso de la misma moneda. Euro ha sido un factor unificador que avanzó más allá de sus objetivos fiscales. Billetes y monedas se distribuyeron por primera vez en 2002. Por lo tanto, con el establecimiento de la zona euro - al menos desde el punto de vista monetario - se creó una UE de dos velocidades. Esta posición general directa fue reforzada mas por el Tratado de Lisboa, firmado en 2007, y la CE fue renombrada como Unión Europea - UE. El mismo tratado desde el punto de vista de Derechos Humanos, también estableció "[Carta de los Derechos Fundamentales de la Unión Europea](#)". El Tratado de Lisboa entró en vigor en 1 de diciembre, 2009.

El Cumbre de Paris de 1974 inició el camino para las elecciones directas al Parlamento Europeo. El 20 de septiembre de 1976 se firmó en Bruselas la Decisión y la Ley de Elecciones Europeas, ratificada en 1978 por todos los estados miembros. Por lo tanto el Parlamento fue elevado de ser una asamblea designada a ser legislatura electa. Primeras elecciones directas acontecieron en 7 y 10 de junio 1979; a partir de entonces con intervalos de cinco años. Años subsiguientes presenciaron control mayor por el Parlamento sobre Comisión Europea. El último es el poderoso órgano ejecutivo y administrativo de la Unión, donde cada estado miembro designa a un comisionado pragmáticamente idealista referente la visión europea. El Presidente de la Comisión, designado por cinco años, es el funcionario más poderoso de la Unión. El Consejo de Ministros, compuesto por las representaciones ministeriales de cada estado miembro, ofrece equilibrio y orientación adicional. Su foro -conocido como el Consejo de la Unión Europea- tiene un Presidente nombrado internamente con un mandato de dos años y medio. La Unión también posee una infraestructura política mediante la cual los líderes de los estados miembros son designados para una presidencia rotativa por un período de seis meses de mandato. Los despachos administrativos del Parlamento Europeo

permanecen en Luxemburgo. La mayoría de las reuniones de las comisiones parlamentarias, incluso las sesiones plenarias, tienen lugar en Bruselas. Sin embargo los parlamentarios MEP, manejan el proceso de elección en la ciudad de Estrasburgo, donde está situado Parlamento Europeo, es dirigido por el Presidente escogido de sus miembros, por el plazo de dos años y medio, asistido por el equipo de Vicepresidentes.

Actualmente veintisiete estados, veintiocho en 2013 tienen los factores unificadores más importantes, un logro espectacular. Sin embargo desenvolvimiento posterior incluso consolidación más profunda puede requerir enfoque multi-velocidad. Dado que las disparidades, especialmente económicas, fiscales y a veces sociológicas, así como los nuevos compromisos rigurosos, prácticamente imposibles de cumplir por parte de los miembros menos desarrollados, pueden obstaculizar significativamente un grupo central de estados que pretenden avanzar a un ritmo mayor.

En cualquier caso, debido a las nuevas corrientes globales, así como a una serie de fracasos en las políticas internas, un rápido ritmo de integración europea se ha convertido prácticamente en una necesidad. Sin embargo, la psicología política europea más amplia continúa siendo irrazonablemente rígida; sigue siendo démodé. Actualmente, no existe una política europea que divulga efectivamente la civilización europea dentro de las Fronteras Culturales Europeas. [Escudos de Europa: Pasado y Futuro](#). Por lo tanto, incluso en los aspectos educativos, el énfasis se basa principalmente en la desactualizada mentalidad nacional, proyectada por los estados-nación individuales, causando una actualidad descoyuntada. Un enfoque equilibrado parece estar atrasado hace mucho tiempo. Sin embargo, es prudente para aquellas naciones específicas situadas a la vanguardia de dichas Fronteras Culturales continuar y mantener fuertes psicologías nacionales, en adición del realce mencionado. Este enfoque ayudará más a la defensa de las zonas en peligro de extinción de Europa; algunos de los cuales tienen connotaciones importantes para el futuro.: [Europa Estratégica, Alcance Posible](#).

Los niveles de población en Europa occidental o en Europa Mayor siguen siendo desconcertantes. Parece improbable que pueda mantenerse un crecimiento considerable normal de la población en lo que se refiere al futuro previsible. Este es un problema impregnado con peligros. Durante los siglos pasados Europa pobló vastas secciones del nuevo mundo. Puede ser prudente establecer una política de inmigración que pueda revertir esa tradición de larga data de manera efectiva. En las regiones periféricas más importantes de las Fronteras Culturales Europeas la situación es aún peor, ya que estas regiones se han visto afectadas por una disminución significativa de la demografía. Mientras que las poblaciones de civilizaciones que enfrentan dichas zonas europeas, han aumentado dramáticamente. La razón principal de esta situación despectiva es la falta de desarrollo económico. En las regiones afectadas considerablemente la tasa de desempleo se está acercando al nivel de un cuarenta por ciento; De ahí los altos niveles de emigración y los niveles angustiosos de pobreza. Los peligros que emergen de tales desenvolvimientos se incrementan cuando se considera que los acuerdos de defensa en relación con algunos sectores europeos siguen siendo insatisfactorios.

La defensa europea en general, por supuesto, es otro punto de debilidad. La UE carece de una fuerza de defensa integrada importante, una desventaja significativa en la política

global. Diplomacia de chequera, impregnada con limitaciones es de poca ayuda. Peor aún, no existe un tratado de no agresión, con una cláusula de asistencia mutua. Sin duda, un tratado de esta naturaleza también puede fortalecer significativamente las Fronteras Culturales. En la situación actual, el espacio común dentro de las Fronteras Culturales Europeas no tiene acuerdo de defensa más básico para la seguridad de todos los europeos.

Los aspectos de la defensa también están vinculados a las realidades geográficas. Dentro de sus fronteras actuales, la UE sigue siendo considerablemente limitada. Por otro lado, el formato de la Europa Mayor- que abarca efectivamente las Fronteras Culturales Europeas - brinda una prioridad excepcional. [Fronteras de Europa: Unión de Culturas dentro de Civilización](#). Esta geografía intercontinental y marítima confiere a Europa una posición global inigualable, que incluye atributos geopolíticos, estratégicos, económicos y, por supuesto, una impresionante variedad de recursos naturales. Aunque poseerá una demografía razonablemente bien educada de cierta magnitud, sin embargo, esa demografía será aproximadamente quinientos millones menos que la de China o la de India. Sin embargo, los méritos destacados de la Europa Mayor, debido a su geografía superior, compensarán este inconveniente demográfico.

También es posible clasificar a China e India como estados "mayores", ya que han logrado rodear razonablemente bien a sus civilizaciones -incluyendo un número de lenguas y culturas internas- dentro de las fronteras estatales *de iure*. Esto, por supuesto, no es un reconocimiento de que sus fronteras son totalmente apropiadas en lo que se refiere al criterio antes mencionado. Aunque la coalescencia europea tiene características significativamente menos rígidas, sin embargo, a este respecto, Europa sigue rezagada en los dos estados mayores mencionados.

En la actualidad, en lo que se refiere a Europa Mayor, es apropiado incorporar sus excepciones de tipo enclave interno con las salvaguardias necesarias. Las naciones europeas menores, con o sin infraestructura estatal, consecuentemente deberían tener sus culturas protegidas. Lo mismo, por supuesto, también es cierto para las minorías.

Como se señaló anteriormente, se tardó un período de tiempo considerable antes de que una unión de estados-nación pudiera establecer una sociedad europea multicultural. Sin embargo, la amalgamación de estados-nación que no pertenecen a la Civilización Europea y están situados fuera de las Fronteras Culturales Europeas, a la sociedad multicultural mencionada, parece ser actualmente una imposibilidad. Como tal concepto transformaría a dicha sociedad multicultural en una estructura de multi-civilización inviable. En la historia, el modelo multi-civilización ha sido infructuoso y sigue impregnado de peligros.

La integración europea es un vasto y exigente proyecto. Sin embargo, el pasado reciente ha demostrado que ha progresado sin cesar. Elementos negativos pueden obstaculizar su progreso. El "enemigo dentro" de la propensión, puede intensificarse y convertirse en un problema más peligroso, por lo que puede requerir supervisión. Sin embargo los elementos adversos, sólo pueden retrasar los asuntos. La Civilización Europea es una fuerza vinculante de magnitud significativa. En consecuencia, el proyecto superlativo en la mano se puede lograr con éxito.



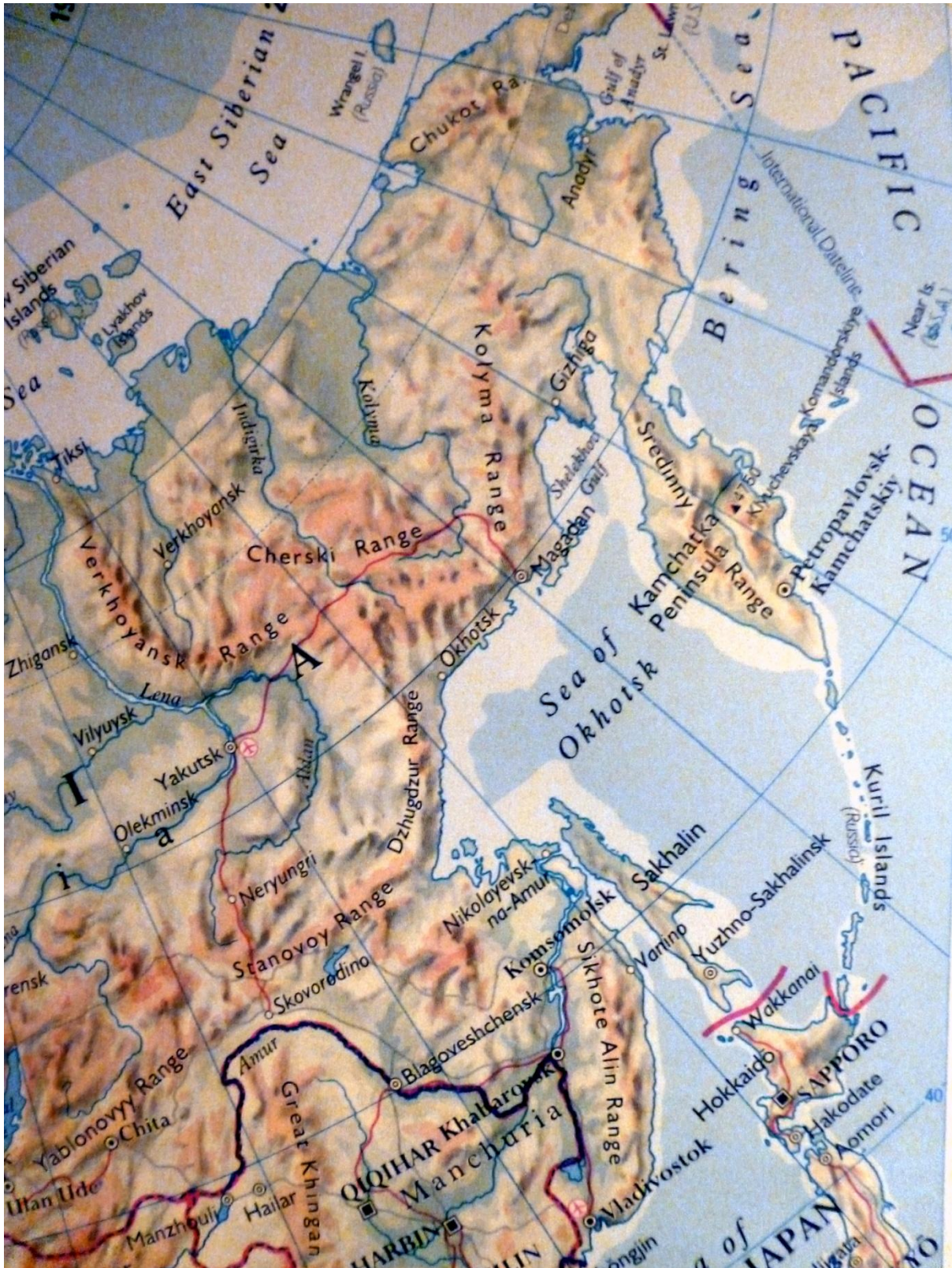
Fronteras Culturales de Europa



Mapa 1. Fronteras de Europa Mayor son determinadas principalmente por realidades culturales proyectadas por Civilización Europea conjunto con factores geográficos necesarios, en consecuencia la posición global de la Unión Europea en el futuro puede determinarse de forma incremental.



Mapa 2. Europa occidental, océano Atlántico y mar Mediterráneo; Como punto de referencia, Lisboa es la ciudad más occidental situada en el Atlántico.



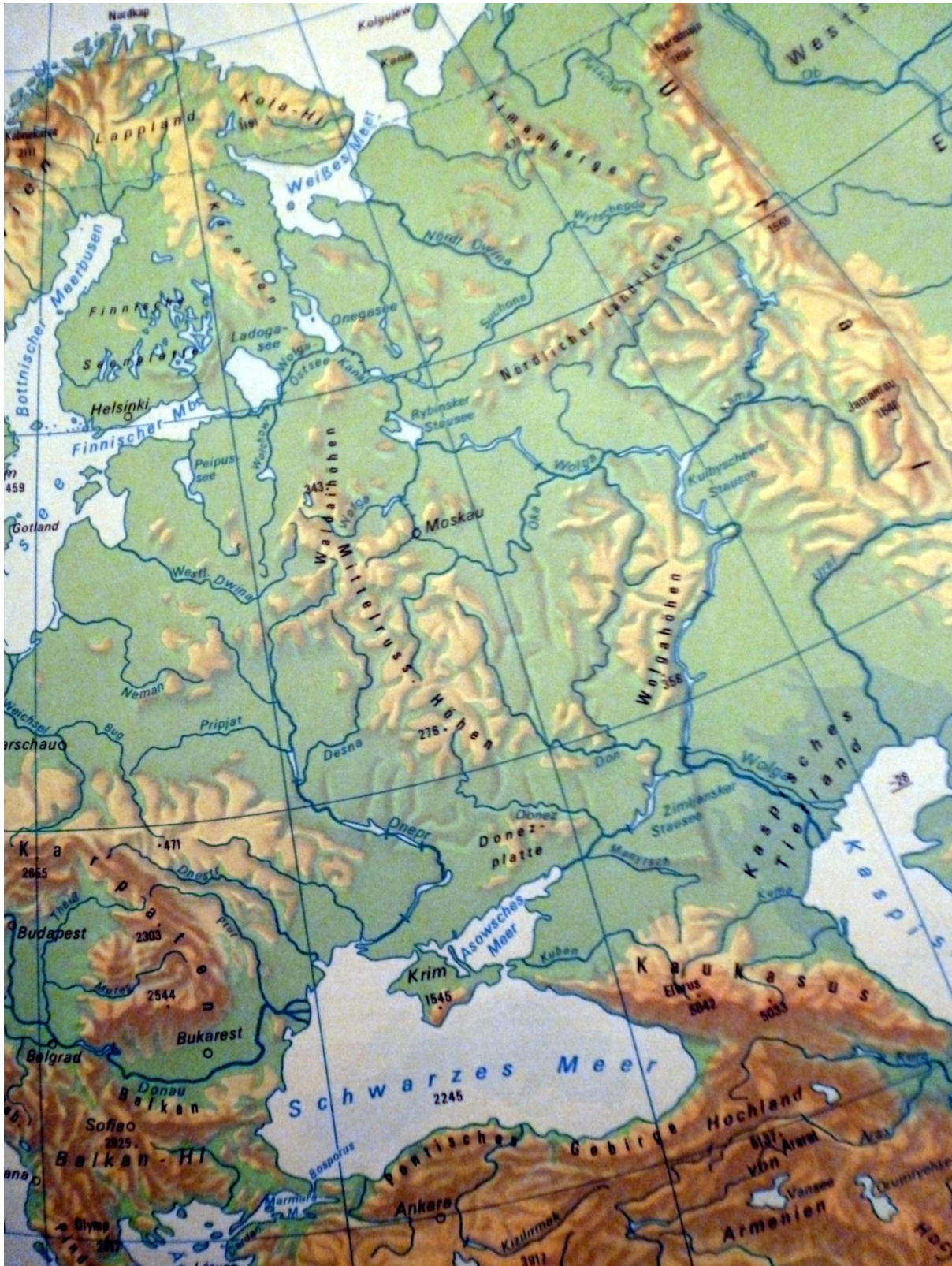
Mapa 3. La perspectiva del océano Pacífico; Como un punto de referencia, Vladivostok es la ciudad más oriental.



Mapa 4. Las fronteras intercontinentales de Europa Mayor en el norte congelado son extensas. La visión polar del hemisferio norte demuestra que la zona europea se enfrenta a Norteamérica a través de una vasta extensión marítima. La división es principalmente política ya que las dos superficies pertenecen a la misma Civilización.



Mapa 5. Debido al deshielo marino en la región del Ártico, los pasajes del Noroeste y del Noreste pueden ahora utilizarse como atajos prácticos, durante ciertos meses del año, conectando los océanos Atlántico y Pacífico. Esta región inhóspita y escasamente poblada no lleva prácticamente ningún riesgo geopolítico. Su seguridad puede ser efectuada por los estados continentales de la región.



Mapa 6. La geografía interna más relevante desde el punto de vista de la latitud y en su extensión continental más grande se extiende hacia el sur desde el noreste de Escandinavia, situado en el Círculo Polar Ártico, hasta el punto más meridional, situado en climas tibios.



Mapa 7. Las Fronteras Culturales Europeas se extienden hacia el este desde el estrecho de Gibraltar. El Mediterráneo occidental es una importante frontera marítima.



Mapa 8. Mares menores situados en la región norte del Mediterráneo. El mar Egeo es una Frontera Cultural marítima. Los Balcanes orientales o Tracia es una frontera terrestre que procede al mar Negro.

[Europa Zonas en Vías de Extinción](#)



Mapa 9. El mar Negro, dentro de sus sectores norte y sur, es una frontera marítima. Las vastas fronteras continentales que se extienden hacia el este hacia el océano Pacífico comienzan desde la región septentrional del mar Caspio.



Mapa 10. La ilustración arriba presentada es un detalle de un mapa europeo publicado durante la segunda mitad del siglo veinte. Hochland von Armenien es demarcación continental más meridional de las Fronteras Culturales Europeas. Actualmente, sólo el sector oriental de ese país está situado dentro de dichas Fronteras.




Mapas 11a & 11b. Caspio septentrional a Vladivostok: el sector meridional de esta vasta demarcación está controlado por cuatro estados uno es lo más poblado del mundo el sector de norte está controlado por uno solo. Sin embargo, los puntos de vista territoriales y demográficos de que el estado nortño sigue siendo la nación líder de Europa y posee las capacidades de defensa más eficaces dentro de las Fronteras Culturales Europeas.



Mapa 12. Aunque la Región Central de Europa Occidental permanece actualmente a una distancia considerable de las Fronteras Culturales Europeas contemporáneas, sin embargo, en el pasado ha sido desafiada de manera decisiva por fuerzas externas no europeas. Sin embargo, desde la caída del Imperio de Roma en el oeste, ha mantenido una firme defensa contra los adversarios externos. Su geografía y densidad de población han actuado como factores defensivos. Con su espectro dinámico de culturas europeas y una base industrial desarrollada, permanece como "el corazón de Europa".

[Comunidad Europea de Defensa](#)

[Europa polítizada](#)



*T. S. Kahvé
 Patrimonio Ararat
 Londres
 2012*